

HIRDETMÉNY

Alulírott földtulajdonosok, képviselők, mint a Szentgotthárd és Vidéke Földtulajdonosi Közösség tagjai a vad védelméről, a vadgazdálkodásról, valamint a vadászatról szóló hatályos 1996. évi LV. Törvény és a végrehajtására kiadott 79/2004. (V.4.) FVM rendelet (a továbbiakban együttesen:Vtv.) vonatkozó rendelkezései alapján közgyűlés összehívását kezdeményezzük.

A kezdeményezés tárgya: a Vtv. előírásai szerint, az elhunyt közös képviselő helyett új közös képviselő választása.

A közgyűlés helye: Szentgotthárd Club3 Étterem és Kávéház, különterme
9970 Szentgotthárd, Mártírok út 1.

Ideje: 2019. május 25. (szombat) 9.00 óra

Ezen hirdetemény egyidejűleg kifüggesztésre kerül az érintett Szentgotthárd, Alsószölnök, Apátistvánfalva, Felsőszölnök, Kétvölgy, Orfalu, Szakonyfalu települések Önkormányzati Hivatalánál és a Vas Megyei Kormányhivatal hirdető tábláján.

A közgyűlés napirendi pontja:

1./ Döntés a közös képviselő személyéről

Társult vadászati jog esetén a tulajdonosi közösség gyűlésén a megjelent földtulajdonosok a tulajdonukban álló földterület- ideértve a medret is- aránya szerint számított szavazattöbbséggel határoznak.

Felhívom a Tisztelt érintettek figyelmét, hogy a vadászterületnek minősülő föld tulajdonosa a közgyűlésen személyesen, vagy képviselő útján járhat el. Ha a tulajdonos nem személyesen tesz jognyilatkozatot, képviseletéről a Polgári Törvénykönyv képviseleti jogra vonatkozó rendelkezéseinek megfelelő és a fenti Vtv.15. számú mellékletben meghatározott adattartalommal kiállított írásbeli meghatalmazás útján gondoskodhat.

A vadászterületnek minősülő ingatlan tulajdonjoga igazolásaként el kell fogadni:

- a) az ingatlan tulajdoni lapjának hiteles másolatát;
- b) az ingatlan tulajdonjogának földhivatali bejegyzéséről szóló határozat eredeti vagy közjegyző által hitelesített másolati példányát;
- c) az ingatlanügyi hatóság által papíralapon vagy elektronikus adathordozón kiadott földkönyvet vagy tulajdonosi adatokkal kiegészített földkönyv kivonatot;
- d) az ingatlanügyi hatóság által papíralapon vagy elektronikus adathordozón kiadott, a tulajdonosok nevét, tulajdoni hányadát, a földrészletek helyrajzi számait, valamint azok területét hektárban tartalmazó összesítőt;

Paló János

e) az ingatlan-nyilvántartási adatbázishoz adatátviteli vonalon való csatlakozással számítógépes hálózaton történő adatlekéréssel történő helyszíni adatbemutatót, vagy a tulajdoni lapról elektronikus formában szolgáltatott nem hiteles másolat helyszíni bemutatását.

A tulajdonosi közösség tagjának tulajdonában álló föld tulajdonjogának első alkalommal történő igazolását mindaddig el kell fogadni, amíg a változást okirattal igazolva be nem jelentették.

A vadászterület terület kimutatása:

A vadászterületbe tartozó települések:

Község	Területnagyság (ha)	Arány (%)
Alsószölnök	910,2035	14,51
Apátistvánfalva	402,6394	6,42
Felsőszölnök	2177,527	34,72
Kétvölgy	589,4651	9,4
Orfalu	169,7953	2,7
Szakonyfalu	1015,847	16,2
Szentgotthárd	1004,523	16,02
Összesen	6270	100

A földtulajdonosi gyűlés összehívóinak saját tulajdonú és képviselőjükben lévő területeik nagysága, aránya a vadászterület teljes területéhez:

Kezdeményező területnagyság: 2005,2913 ha, mely a 6270 ha nettó vadászterület **31,9774%-a.**

Mellékletek:

M 1:50 000 térképmásolat a 18-153910-504 kódszámú vadászterületről
Kezdeményezők aláírt nyilatkozata képviselői területnagysággal

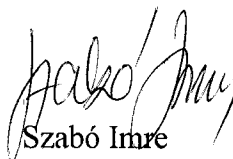
Vadászati Hatóság felé elküldésre került továbbá:

Emlékeztető a 2019. április 12-én Apátistvánfalván a néhai Hován István Iván közös képviselő által hirdetményben meghirdetett közgyűlés időpontjában a megjelent földtulajdonosi képviselők által tett nyilatkozatról.

Bejelentés a Szentgotthárd és Vidéki Földtulajdonosi Közösség képviselőjének elhalálzásáról.

Szentgotthárd, 2019. április 19.

A kezdeményezők nevében, tisztelettel:


Szabó Imre
FTK tag

Jelmagyarázat

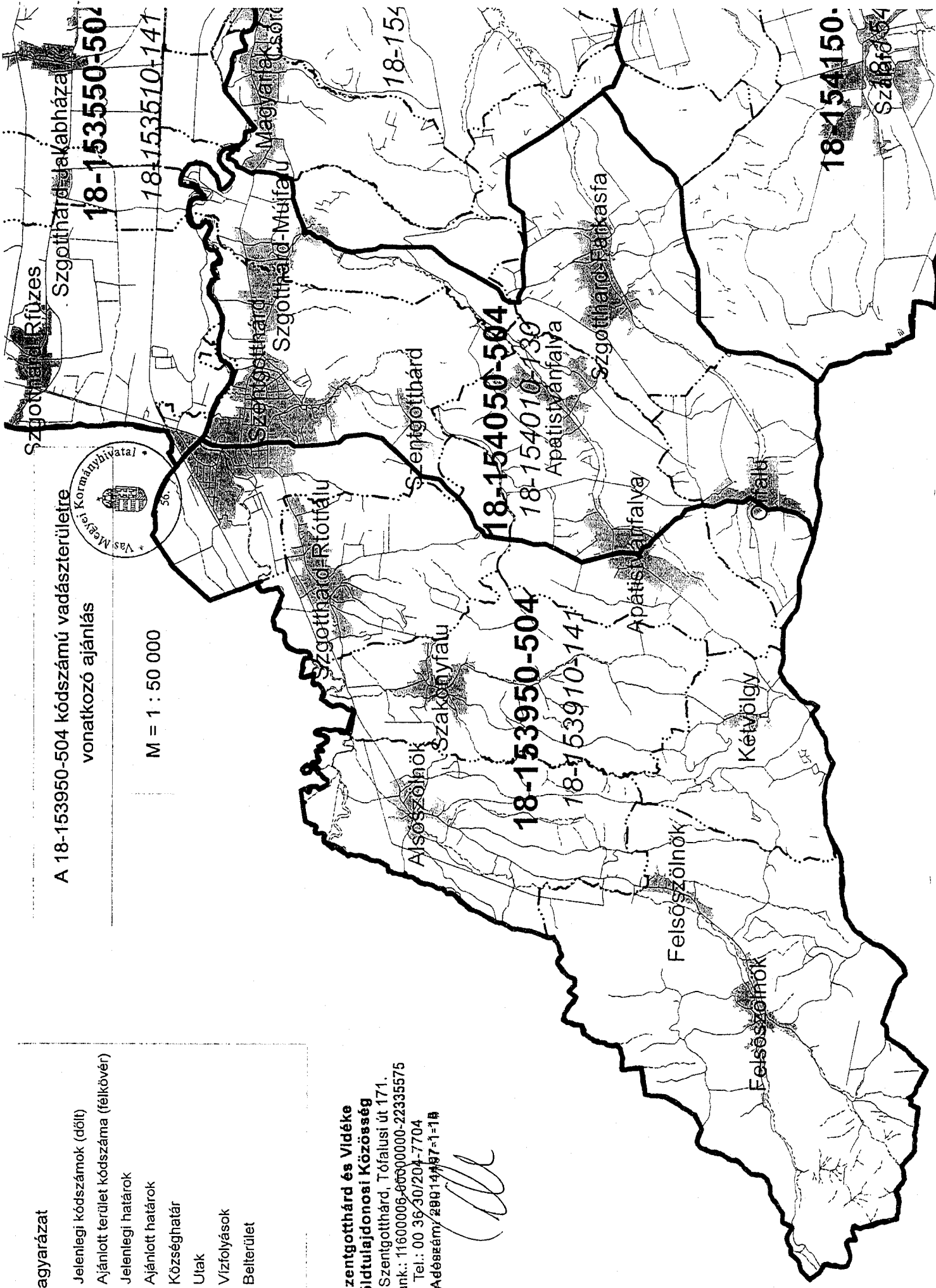
- 17C Jelenlegi kódszámok (dőlt)
- 17C Ajánlott terület kódszáma (félkövér)
- Jelenlegi határok
- Ajánlott határok
- Községhatár
- Utak
- Vízfolyások
- Belterület

Szentgotthárd és Vidéke
Földtulajdonosi Közösség

9970 Szentgotthárd, Tófalusi út 171.
Erste Bank.: 11600006-60000000-22335575
Tel.: 00 36/30/204-7704
Adószám: 20014097-1-1B







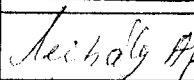


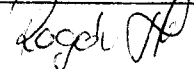
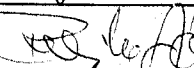



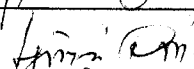
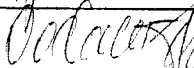

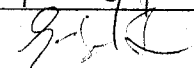
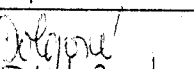
A 18-153950-504 kódszámú vadászterületre
vonatkozó ajánlás

M = 1 : 50 000



Kezdeményezők listája

Terület teljes nagysága: 6 270,0000ha

Kezdeményező	Lakcím	Képviselt terület (ha)	Arány teljes területhez (%)	Aláírás
Dolgos Gyula	9970 SZENTGOTTHÁRD Rózsa Ferenc utca 26/A	75,3627	1,2020	
Domiter István	9983 SZAKONYFALU Fő út 49.	539,5205	8,6048	
Dontsecz Gábor	9970 SZENTGOTTHÁRD Vadvirág út 21.	99,4249	0,9991	
Dr.Jandrasits László	9953 VASSZENTMIHÁLY Fő út 112.	75,7982	1,2089	
Fogel Ervin	9985 FELSZŐZÖLNÖK Fő út 50.	30,5670	0,4875	
Kisgazda Ernő	9970 SZENTGOTTHÁRD Petőfi Sándor utca 1.	63,7470	1,0167	
Klujber Kálmán	9985 FELSZŐZÖLNÖK Fő út 37.	100,0010	1,5949	
Kutas Zoltán	9982 FELSZŐZÖLNÖK Rózsa utca 11.	30,7593	0,4746	
Mihály Attila	9932 VISZÁK Fő út 140.	19,7490	0,3150	
Molnár József	9970 SZENTGOTTHÁRD Örökzöld út 7.	32,8251	0,5235	
Nagy Dávid	9970 SZENTGOTTHÁRD III. Béla király út 21.	84,9224	1,3544	
Rogán Tibor	9970 SZENTGOTTHÁRD Szabadság tér 3.	81,7650	1,3041	
Rojkó János	9970 SZENTGOTTHÁRD Zsidai utca 7.	204,6240	3,2635	
Schäfer Albin Imre	9970 SZENTGOTTHÁRD Tótfalusi út 30.	31,0885	0,4958	
Sturm Zsolt	9970 SZENTGOTTHÁRD Táncsics Mihály utca 32.	115,2294	1,8378	
Szabó Imre	9970 SZENTGOTTHÁRD Dózsa György út 21.	87,8679	1,4014	
Ujlaki Rudolf	9970 SZENTGOTTHÁRD Kethelyi út 8.	34,0115	0,5424	
Vadász Ferenc	9962 CSÖRÖTNEK Gyöngyös út 24.	40,4655	0,6454	
Tomanóczy Tamás	8900 ZALAEGERSZEG Egri J. út 10/B	5,6678	0,0904	
Gáspár Szabolcs	9970 SZENTGOTTHÁRD Vácsi Mihály utca 7.	47,3354	0,7549	
Dolgosné Fehér Beatrix	9970 SZENTGOTTHÁRD Rózsa Ferenc utca 26/A	29,5955	0,4720	

Felső János

Bajzek Gábor	9985 FELSŐSZÖLNÖK Fő út 80.	215,4492	3,4362	<i>Bajzek Gábor</i>
Doncsecz Károly	9970 SZENTGOTTHÁRD Szvétecz Ernő út 9.	70,0108	1,1166	<i>Doncsecz Károly</i>
Dáosvolgyi Károly	9970 SZENTGOTTHÁRD Széchenyi út 23.	23,4185	0,3735	
Schäfer Martin	9983 ALSÓSZÖLNÖK Fő út 62.	19,3849	0,3092	<i>Schäfer Martin</i>
Vinczay Tibor	9970 SZENTGOTTHÁRD K. utca 10. út 2.	19,8081	0,3139	
	Összesen:	2111,3965	33,6745	

Pracskóczy